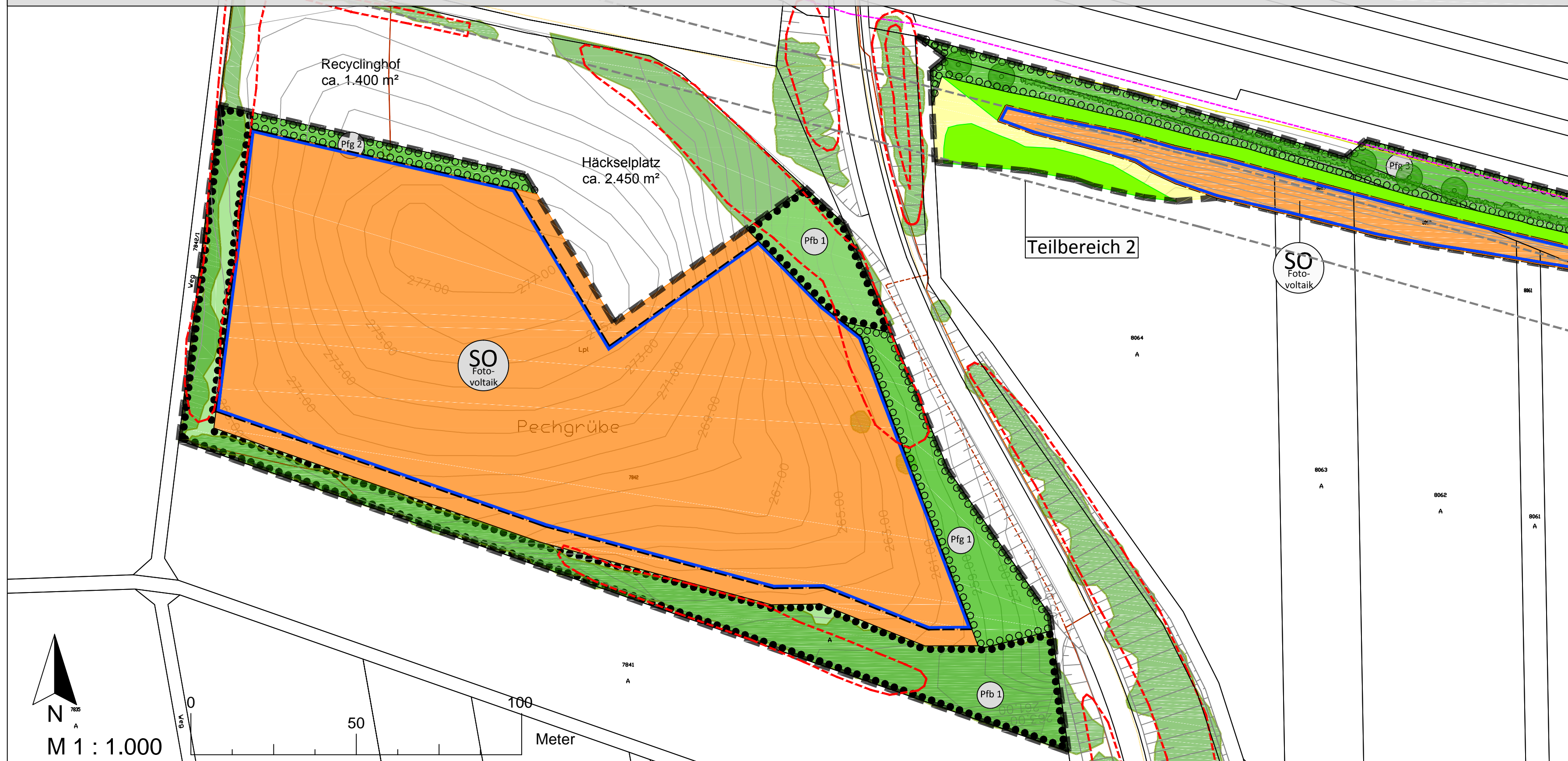


TEILBEREICH 1



LEGENDE

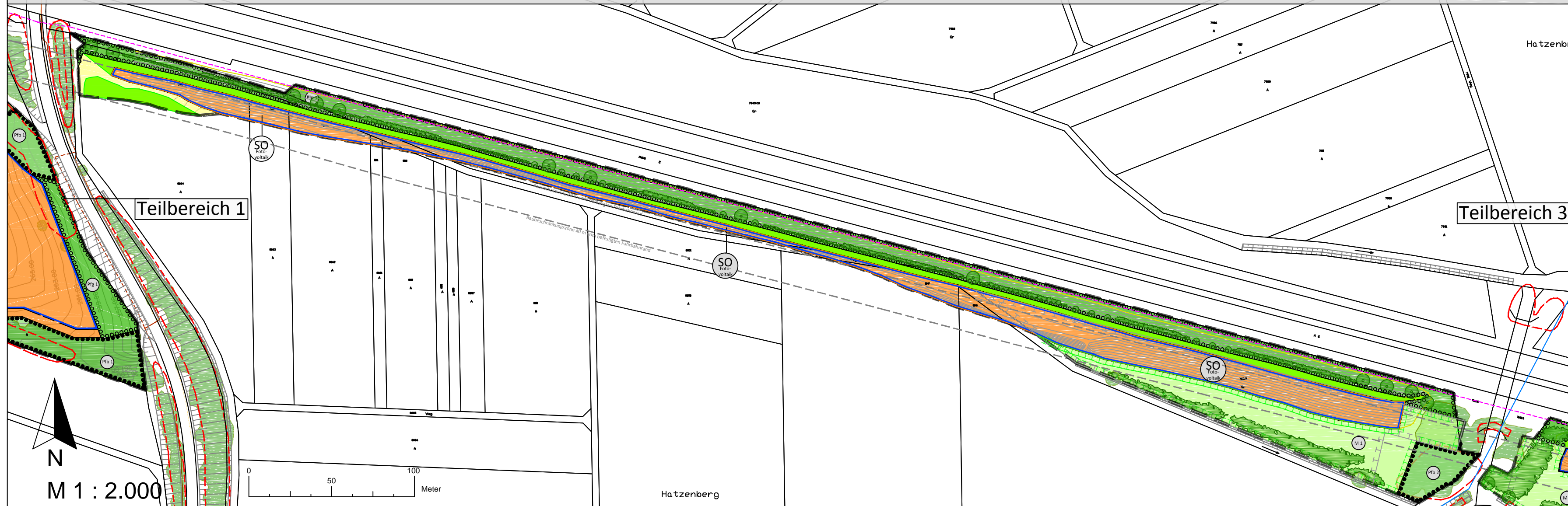
Festsetzungen

- Grenze des Geltungsbereichs
- Sondergebiet Fotovoltaik
- Baugrenze
- Umgrenzung von Flächen zum Anpflanzen von Bäumen, Sträuchern und sonstigen Bepflanzungen
- Umgrenzung von Flächen mit Bindung für Bepflanzungen und für die Erhaltung von Bäumen, Sträuchern und sonstigen Bepflanzungen
- private Grünfläche
- private Verkehrsfläche

Hinweise

- Flurstücksgrenze, Flurnummer
- geschützte Biotopie gem. § 30 NatSchG
- Böschung
- Höhenlinie
- Leitungstrasse Strom
- Leitungstrasse Telekom
- Leitungstrasse Streckenfermeldekabel
- Bauverbotszone Autobahn BAB 6 bzw. Baubeschränkungszone BAB 6
- ursprüngliche Ausgleichsfläche für die BAB 6-Erweiterung
- geplante Einzelgehölze
- geplante Heckenpflanzungen
- vorhandene Gehölzstrukturen

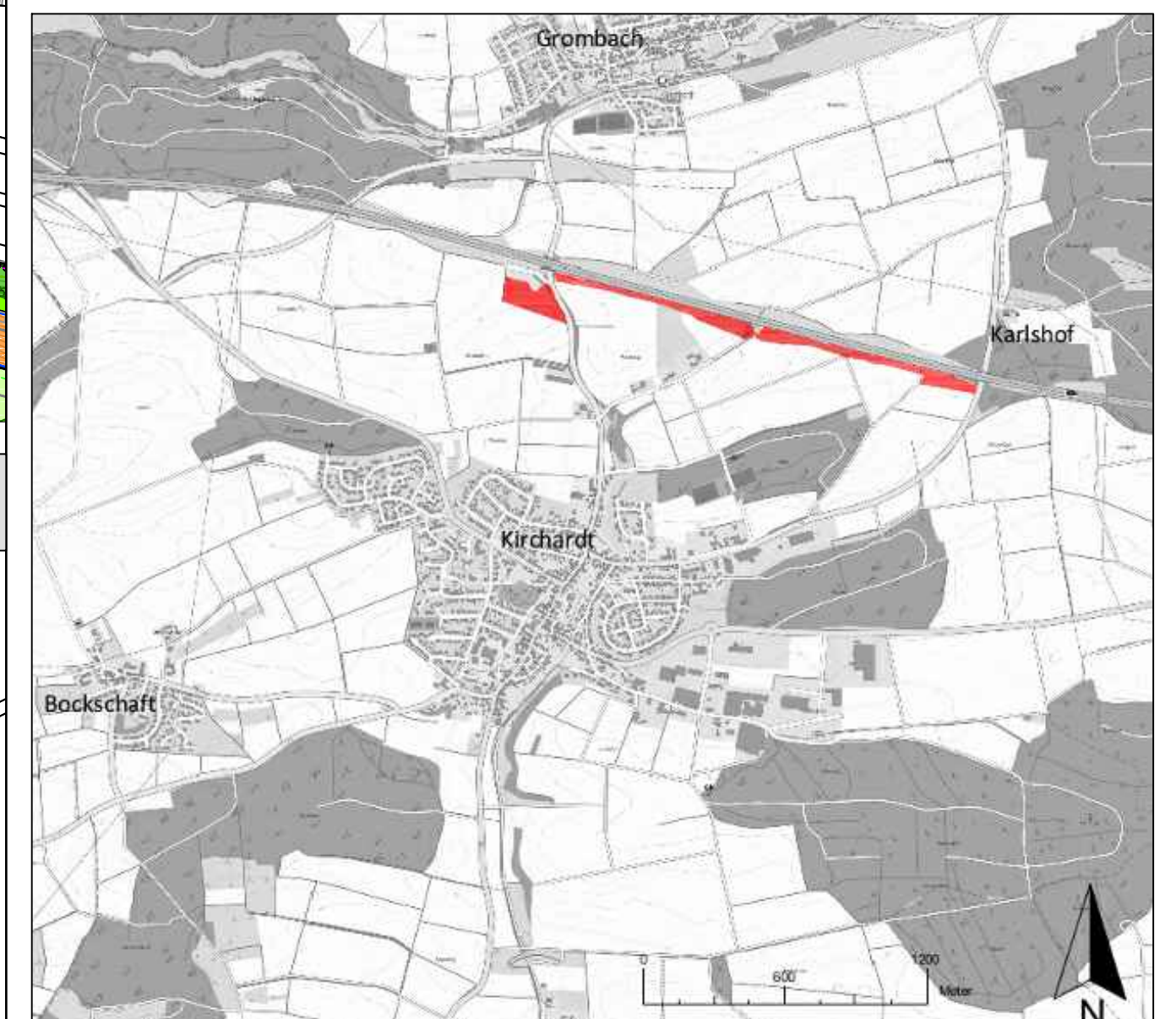
TEILBEREICH 2



TEILBEREICH 3



GEMEINDE KIRCHARDT BEBAUUNGSPLAN "SONDERGEBIET FREIFLÄCHENFOTOVOLTAIKANLAGE ERDDEPONIE UND LÄRMSCHUTZWALL KIRCHARDT"



TEIL A PLANZEICHNUNG Maßstab 1: 1.000 / 1:2.000

Endfassung 18.05.2015

Gemeinde Kirchardt, den
Rudi Kübler, Bürgermeister