

Anlage No. 3 zu der nach § 10
 Bundesbaugesetz beschlossenen Satzung
 vom 3. 9. 1966









legel



Bebauungsplan „Ob dem Hof“

Gemeinde Bockschaft

M. 1: ~~1000~~ 500

-  Planungsbereich
-  zwingende Baulinie
-  Baugrenze
-  öffentliche Verkehrsflächen
-  Gehwege
-  Grünflächen
-  Wohngebäude
-  Nebengebäude (Garagen)

** geändert durch Gemeinderats
beschluß vom 14.5.69*



o offene Bauweise

WA Allgem. Wohngebiet

WA o	IH 30°
GRZ 0.20	GFZ 0.30

IH eingesch. Wohngebäude (am Hang, Dach-
neigung 30°)

GRZ Grundflächenzahl = 0,20

GFZ Geschoßflächenzahl = 0,30

Bürgermeister:

Angel



Planverfasser:

Gottfried Pfaff
GOTTFRIED PFAFF
BEZIRKSBAUMEISTER
SINSHEIM/ELSENZ