










### Legende

-  Stark ausgebauter Bachabschnitt (12.22)
-  Fettwiese mittlerer Standorte (33.41)
-  Grasreiche ausdauernde Ruderalvegetation (35.64)
-  Acker (37.10)
-  Gebüsch mittlerer Standorte (42.20)
-  Streuobstbestand (45.40)
-  Völlig versiegelte Straße (60.21)
  
-  Nutzungsgrenze
-  Grenze des Geltungsbereiches BP "Ittlinger Graben" (Satzungsbeschluß 10.11.1997)
-  Grenze des Geltungsbereiches

Wagner + Simon Ingenieure CAD Format: 700 x 297 mm Fläche: 0,21 m²


**Wagner + Simon Ingenieure GmbH**  
 INGENIEURBÜRO FÜR UMWELTPLANUNG

Am Henschelberg 26 Tel. 06261/918390  
 74821 Mosbach Fax 06261/918399  
 E-Mail: info@wsingenieure.de


**Gemeinde Kirchartt**  
**Ortsteil Berwangen**

## Bebauungsplan "Ittlinger Graben II"

### Grünordnerischer Beitrag mit Eingriffs-Ausgleichs-Untersuchung

Bestandsplan		Datum	Name
	Bearbeitet	09.2019	MR
Maßstab: 1 : 1000	Gezeichnet	09.2019	LE
Projektnr.: 19067	1. Änderung		
Zeichnung: LP_Ittlinger_Graben_II_UTM.dwg	2. Änderung		
Auftraggeber:	Ingenieurbüro:		
			
Datum	Unterschrift	28.06.2021	Unterschrift