













**Legende**

-  Nitrophytische Saumvegetation (35.11)
-  Grasreiche ausdauernde Ruderalvegetation (35.64)
-  Acker (37.10)
-  Feldhecke mittlerer Standorte (41.22)
-  Völlig versiegelte Straße (60.21)
-  Unbefestigter Platz (60.24)
-  155212250921 Gesetzlich geschützter Biotop Abgrenzung LUBW  
Abgrenzung Bestand
-  Nutzungsgrenze
-  Grenze des Geltungsbereiches



**Wagner + Simon Ingenieure GmbH**  
INGENIEURBÜRO FÜR UMWELTPLANUNG

Am Henschelberg 26 Tel. 06261/918390  
74821 Mosbach Fax 06261/918399  
E-Mail: info@wsingenieure.de



**KIRCHARDT**  
*Wir leben Europa!*

# Gemeinde Kirchart

## Bebauungsplan „Saubach“

Grünordnerischer Beitrag  
mit Eingriffs-Ausgleichs-Untersuchung

Bestandsplan		Datum	Name
Bearbeitet		08.2020	JW
Gezeichnet		08.2020	LE
Projektnr.:	20043	1. Änderung	
Zeichnung:	LP_Saubach_UTM.dwg	2. Änderung	
Auftraggeber:	Ingenieurbüro:		
Datum	Unterschrift	Datum	Unterschrift

Ing.-Büro für Umwelplanung CAD 795 x 297 mm; 0,24 m²